

โครงการจัดทำแผนที่ภาษีและทะเบียนทรัพย์สิน
ประจำปีงบประมาณ พ.ศ. ๒๕๖๖



องค์การบริหารส่วนตำบลหนองแวง
อำเภอบ้านผือ จังหวัดอุดรธานี

โครงการจัดทำแผนที่ภาษีและทะเบียนทรัพย์สิน

องค์การบริหารส่วนตำบลหนองแวง

อำเภอบ้านผือ จังหวัดอุดรธานี

๑. ชื่อโครงการ โครงการจัดทำแผนที่ภาษีและทะเบียนทรัพย์สิน องค์การบริหารส่วนตำบลหนองแวง

๒. หลักการและเหตุผล

องค์การบริหารส่วนตำบลหนองแวง ได้วางเป้าหมายสำคัญในการที่จะพัฒนาท้องถิ่นให้เจริญก้าวหน้า แต่เนื่องจากมีปัญหารายได้ที่ไม่เพียงพอกับค่าใช้จ่ายในการจัดทำโครงการพัฒนาต่างๆ การพัฒนาท้องถิ่นจึงยังไม่สามารถที่จะดำเนินการได้อย่างเต็มที่ตามเป้าหมายที่วางไว้ การแก้ไขปัญหารายได้ วิธีหนึ่งที่ดีว่าเหมาะสมที่สุด ก็คือปรับปรุงประสิทธิภาพในการจัดเก็บรายได้ได้อย่างครบถ้วนถูกต้อง ยุติธรรมและสะดวกรวดเร็วที่สุด

การที่สามารถจัดเก็บภาษีต่างๆ ขององค์การบริหารส่วนตำบลหนองแวง ได้ครบถ้วนถูกต้องก็คือการจัดทำแผนที่ภาษีและทะเบียนทรัพย์สิน ซึ่งเมื่อดำเนินการเสร็จเรียบร้อยตามโครงการแล้วจะทำให้องค์การบริหารส่วนตำบลหนองแวง มีข้อมูลรายละเอียดสำหรับการจัดเก็บภาษี รวมทั้งค่าธรรมเนียม ใบอนุญาตต่างๆ ivo อย่างสมบูรณ์ ทำให้องค์การบริหารส่วนตำบลหนองแวง สามารถใช้เป็นเครื่องมือในการเร่งรัดติดตามการจัดเก็บรายได้ได้อย่างครบถ้วน ถูกต้องและเป็นธรรมแก่ผู้มีหน้าที่เสียภาษีอย่างแท้จริง ทำให้การจัดเก็บภาษีขององค์การบริหารส่วนตำบลหนองแวง มีระบบข้อมูลที่แน่นอนและสามารถตรวจสอบได้โดยสะดวก รวดเร็ว

ฉะนั้น เพื่อเป็นการสนองนโยบายของรัฐบาลและเป็นการส่งเสริมความเจริญก้าวหน้าขององค์การบริหารส่วนตำบลหนองแวง จึงได้จัดทำโครงการ “โครงการจัดทำแผนที่ภาษีและทะเบียนทรัพย์สิน องค์การบริหารส่วนตำบลหนองแวง ขึ้น

๓. วัตถุประสงค์

๓.๑ เพื่อเป็นการเพิ่มรายได้ขององค์การบริหารส่วนตำบลหนองแวง โดยสามารถจัดเก็บภาษีต่างๆ ได้อย่างครบถ้วนถูกต้องเป็นธรรมและสะดวกรวดเร็ว

๓.๒ เพื่อเป็นการรวบรวมข้อมูลขององค์การบริหารส่วนตำบลหนองแวง ในด้านการคลังส่วนท้องถิ่น

๓.๓ เพื่อประโยชน์ในการบริหารงาน องค์การบริหารส่วนตำบลหนองแวง

๓.๔ เพื่อให้การจัดเก็บภาษีมีระบบที่แน่นอน และสามารถตรวจสอบได้โดยสะดวก รวดเร็ว

๔. เป้าหมาย

องค์การบริหารส่วนตำบลหนองแวง จะจัดทำแผนที่ภาษีและทะเบียนทรัพย์สินให้ครอบคลุมพื้นที่ทั้งหมดขององค์การบริหารส่วนตำบลหนองแวง คิดเป็นพื้นที่ประมาณ ๔๐.๙ ตารางกิโลเมตร โดยตั้งเป้าหมายระยะเวลาการจัดทำ ๓ ปี ปีงบประมาณ พ.ศ. ๒๕๖๖-๒๕๖๘

๕. ระยะเวลาดำเนินการ

ระยะเวลาการจัดทำโครงการฯ จำนวน ๕ ปี โดยจะแบ่งระยะเวลาและการดำเนินการออกเป็น ๓ ขั้นตอนคือ

ระยะเวลาและขั้นตอนที่ ๑ การจัดทำแผนที่แม่บทและคัดลอกข้อมูลที่ดิน โดยให้แล้วเสร็จภายในปีงบประมาณ พ.ศ. ๒๕๖๖ มีรายละเอียดของกิจกรรมดังนี้

- จัดทำหลักเขตปกครอง ตามประกาศราชกิจจานุเบกษา (boundary point)
- จัดทำแนวเขตปกครอง ตามคำบรรยายแนวเขต (boundary)
- จัดทำชั้นข้อมูล ตารางกริด มาตราส่วน ๑:๔๐๐๐, ๑:๒๐๐๐, ๑:๑๐๐๐, ๑:๕๐๐ ครอบคลุมพื้นที่ แนวเขตปกครอง (grid_๔๐๐๐,grid_๒๐๐๐,grid_๑๐๐๐,grid_๕๐๐)
- จัดทำชั้นข้อมูล เขตโซน (zone)
- จัดทำชั้นข้อมูล เขตย่อย (block)
- จัดทำชั้นข้อมูล รูปแปลงที่ดิน ตามระวางที่ดิน โฉนด+นส.๓ก. และ ระวางนิคมสร้างตนเอง และ รูปแปลง สปก. ๔-๐๑ ตามที่ อปท.จัดหามาให้ (parcel)
- จัดทำชั้นข้อมูล ทางกายภาพ เส้นกลางถนน, เส้นขอบถนน, แม่น้ำ, แหล่งน้ำ ตามภาพถ่ายทางอากาศ หรือ ภาพถ่ายดาวเทียม (roadcl, roadedge, hydrol, hydrop)

ผลงานที่คาดว่าจะได้รับ

๑. ข้อมูลแผนที่แม่บท รูปแบบ GIS จัดเก็บลงในแผ่น DVD สำหรับส่งงาน และ และติดตั้งข้อมูล GIS ลงใน เครื่องคอมพิวเตอร์ ของ อปท. รวมทั้งส่งชั้นข้อมูลดังกล่าวลงใน LTax๓๐๐๐
๒. ข้อมูลการจัดทำ พิมพ์แผนที่แม่บท แต่ละเขตย่อย (block) PDF ไฟล์ขนาด กระดาษ A๓
๓. ข้อมูลและระวางแผนที่ จากสำนักงานที่ดินหรือส่วนราชการซึ่งเป็นราชพัสดุจังหวัด
๔. รูปถ่ายทางอากาศ มาตราส่วนตามความเหมาะสม พร้อมบันทึกลงบนแผ่น CD-ROM ๑ ชุด
๕. สำเนาเอกสารแสดงกรรมสิทธิ์หรือสิทธิบนที่ดินที่ปรากฏตามแผนที่แม่บท ที่คัดลอกจากสำนักงานที่ดิน

ระยะเวลาและขั้นตอนที่ ๒ การสำรวจข้อมูลภาคสนามและจัดทำแผนที่ภาษี

โดยให้แล้วเสร็จภายในปีงบประมาณ พ.ศ.๒๕๖๑ มีรายละเอียดของกิจกรรม ดังนี้

๑. รวบรวมเอกสารสิทธิ์ที่ดินให้เป็นระบบขอบเขต (Zone) และเขตย่อย (Block)
๒. คัดลอกข้อมูลทะเบียนชื่อ และที่อยู่เจ้าของกรรมสิทธิ์ที่ดินรายแปลงบนแบบสำรวจ (ผท.๑)
๓. สำรวจข้อมูลภาคสนาม เพื่อบันทึกรายละเอียดเกี่ยวกับที่ดิน อาคารสิ่งปลูกสร้าง บ้าย เพื่อให้ทำแผนที่ ภาษีและทะเบียนทรัพย์สิน
๔. บันทึกข้อมูลต่างๆ ในข้อ ๓ ลงบนแบบสำรวจ (ผท.๒) และ (ผท.๓)

ผลงานที่ได้รับ

๑. สำเนาเอกสารสิทธิ์ที่ดินรายแปลงในเขตพื้นที่ตำบลหนองแวง
๒. ข้อมูลทะเบียนทรัพย์สินตามแผนที่แม่บท
๓. แบบสำรวจ (ผท.๑),(ผท.๒) และ (ผท.๓) ครบถ้วน ถูกต้อง และเป็นปัจจุบัน
๔. แผนที่ภาษี ผท.๗ แสดงราย เขตย่อย (block)

ระยะเวลาและขั้นตอนที่ ๓ การปรับข้อมูลแผนที่ภาษีและทะเบียนทรัพย์สิน

และจัดให้มีโปรแกรมเพื่อการจัดระบบแผนที่ภาษี และทะเบียนทรัพย์สิน ๑ ชุด (ให้แล้วเสร็จภายในปี พ.ศ.๒๕๖๙) รายละเอียดกิจกรรม ดังนี้

๑. นำข้อมูลตามแบบสำรวจ ผท.๑,ผท.๒ และ ผท.๓ เก็บไว้ในระบบคอมพิวเตอร์พร้อมสร้างเป็นฐานข้อมูลสำหรับจัดทำโปรแกรมแผนที่ภาษีและทะเบียนทรัพย์สิน

๒. จัดให้มีโปรแกรมเพื่อจัดระบบแผนที่ภาษีและทะเบียนทรัพย์สิน ๑ ชุด

๓. ผูกอบรมเจ้าหน้าที่ขององค์การบริหารส่วนตำบลหนองแวง จำนวนไม่น้อยกว่า ๓ คน ระยะเวลาในการอบรมไม่น้อยกว่า ๓๐ ชั่วโมง เพื่อให้สามารถใช้งานระบบแผนที่ภาษีและทะเบียนทรัพย์สินได้อย่างมีประสิทธิภาพ ผลงานที่ได้รับ

โปรแกรมระบบแผนที่ภาษีและทะเบียนทรัพย์สิน

ความสามารถของโปรแกรมแผนที่ภาษีและทะเบียนทรัพย์สิน

สามารถเชื่อมโยงกับฐานข้อมูลภาษีได้อย่างมีประสิทธิภาพ ประโยชน์ของการเชื่อมโยงฐานข้อมูลทะเบียนทรัพย์สิน จะช่วยให้ทราบได้ว่าผู้ใดเป็นเจ้าของทรัพย์สินประเภทใดบ้าง ทรัพย์สินดังกล่าวอยู่ในข่ายต้องชำระภาษีหรือไม่ เป็นจำนวนเท่าใด ตลอดจนสามารถทราบได้ว่าทรัพย์สิน นั้นๆ มีที่ตั้งอยู่ที่ใดภายในหน่วยงานนั้นๆ ดังนั้นแผนที่ภาษีและทะเบียนทรัพย์สินจึงเป็นเครื่องมือช่วยให้สามารถเร่งรัด ตรวจสอบและจัดเก็บภาษีได้อย่างถูกต้องเป็นธรรม รวมทั้งสามารถอำนวยความสะดวกแก่ผู้มาติดต่อชำระภาษีได้อย่างมีประสิทธิภาพยิ่งขึ้น ข้อมูลในแผนที่ภาษีและทะเบียนทรัพย์สินยังเป็นประโยชน์ต่อหน่วยงานในด้านการวางแผนในด้านต่างๆ เช่น วางแผนในการเลือกตั้ง วางแผนพัฒนาฐานโครงสร้างพื้นฐานหรือการจัดทำงบประมาณรายรับของหน่วยงานได้ โดยมีรายละเอียด ดังนี้

๑. สามารถทำการตรวจสอบหรือตรวจจำนวนรายการเสียภาษีของเจ้าของทรัพย์สินแต่ละรายการว่ามีทรัพย์สินอะไรบ้างที่อยู่ในข่ายเสียภาษี

๒. สามารถทำการตรวจสอบรายละเอียดของทรัพย์สินที่อยู่ในข่ายเสียภาษี เช่น

- ชื่อและที่อยู่ของเจ้าของทรัพย์สิน
- ลักษณะการทำประโยชน์ในทรัพย์สิน
- ขนาดของทรัพย์สิน

๓. สามารถทำการคำนวณภาษีที่มีการจัดเก็บขององค์การบริหารส่วนตำบลหนองแวงได้อย่างถูกต้อง และมีประสิทธิภาพตลอดจนสามารถจะทำการประเมินภาษีที่สามารถจะจัดเก็บได้เป็นรายปี และแยกตามประเภทของภาษี

- โปรแกรมสามารถคำนวณภาษีได้เอง มี ๓ ประเภท ได้แก่ ภาษีที่ดินและสิ่งปลูกสร้าง ภาษีโรงเรือน และภาษีป้าย

๔. สามารถเก็บข้อมูลการชำระภาษีพร้อมทั้งเลขที่แบบพิมพ์ที่สำคัญ ได้แก่ แบบแสดงรายการทรัพย์สิน แบบประเมินภาษีของเจ้าหน้าที่ และใบเสร็จรับเงินค่าภาษีเพื่อใช้ในการอ้างอิงและตรวจสอบในการชำระภาษีทุก ครั้ง จะต้องมีการเก็บประวัติการชำระเงิน ได้แก่ เลขที่ใบเสร็จรับเงิน วันที่ออกใบเสร็จ จำนวนภาษีหรือจำนวนเงิน เป็นต้น ทั้งนี้ เพื่อความสะดวกในการตรวจสอบ ค้นหา นอกจากนี้แล้วโปรแกรมยังถูกออกแบบมาเพื่อรับรองความ ผิดพลาดต่างๆ ที่อาจจะเกิดขึ้นได้ เช่น ความผิดพลาดของเครื่องพิมพ์ ผู้ใช้สามารถเรียกพิมพ์ใบเสร็จซ้ำโดยที่ได้เลข ใบเสร็จเดิม ซึ่งการทำงานจังหว่นี้ระบบจะทำการบันทึกจำนวนครั้งที่สั่งพิมพ์เพื่อออกรายงานให้ผู้บริหารทราบ หรือ การออกใบเสร็จรับเงินใหม่ เป็นต้น

๕. สามารถแสดงรายงาน (Report) ในลักษณะต่างๆ ได้ เช่น

- รายงานชื่อและที่อยู่ผู้เป็นเจ้าของโรงเรือน เจ้าของที่ดิน และเจ้าของป่านยุทธการ
- รายงานข้อมูล ผท.๑, ผท.๒ และ ผท.๓ ตามการจัดบล็อก
- รายงานทรัพย์สินรายบุคคล (ผท.๔)
- รายงานประเมินทรัพย์สินรายบุคคล (ผท.๕)
- รายงานบัญชีคุมทะเบียนทรัพย์สินผู้ชำระภาษี (ผท.๖)
- รายงานบัญชีคุมแปลงที่ดิน (ผท.๗)
- รายงานการประเมินภาษีทั้งหมดและภาษีค้างจ่าย
- รายงานแบบบันทึกโรงเรือนที่เข้าเกณฑ์เสียภาษี
- รายงานรหัสควบคุมการทำงาน ได้แก่ รหัสเจ้าหน้าที่ ถนน ตรอก ซอย ตำบล อำเภอ จังหวัด

๖. สามารถสำรองข้อมูลและถ่ายข้อมูล (Backup & Restore) ในกรณีที่ข้อมูลเกิดความเสียหาย พร้อมทั้ง ระบบป้องกันการเรียกใช้ข้อมูล

๗. สามารถจัดทำบัญชีผู้ค้างชำระภาษี เมื่อสิ้นปีภาษี ตลอดจนยอดรวมค้างชำระแต่ละประเภท หรือแสดง ยอดค้างทั้งหมดและยอดค้างในแต่ละรายการของเจ้าของทรัพย์สิน

๘. จัดทำรายงานทรัพย์สินรายบุคคล ทะเบียนผู้เสียภาษีและบัญชีคุมทั้งหมด (ตามแบบ ผท.๔, ผท.๕ และ ผท.๖) โดยการประมวลผลจากแบบสำรวจ ผท.๑, ผท.๒ และ ผท.๓

๖. สถานที่ดำเนินการ

พื้นที่องค์การบริหารส่วนตำบลหนองแวง อำเภอบ้านฝาง จังหวัดอุดรธานี ซึ่งมีพื้นที่ประมาณ ๔๐.๙ ตาราง กิโลเมตร

๗. งบประมาณ


หมวดค่าตอบแทนใช้สอยและวัสดุ ของกองคลัง

๘. ผู้รับผิดชอบโครงการ


งานจัดเก็บรายได้ กองคลัง องค์การบริหารส่วนตำบลหนองแวง

๙. ประโยชน์ที่คาดว่าจะได้รับ

๑. องค์การบริหารส่วนตำบลหนองแวงมีระบบแผนที่ภาษี
๒. การจัดเก็บรายได้ที่ถูกต้องแม่นยำและทั่วถึง
๓. องค์การบริหารส่วนตำบลหนองแวงมีรายได้ที่เพิ่มขึ้น
๔. ผู้ชำระภาษีและประชาชนทั่วไป สามารถขอเรียกดูข้อมูลแนวเขตที่ดิน เพื่อทราบพื้นที่ของตนเองได้
๕. สามารถใช้แผนที่ภาษีและทะเบียนทรัพย์สิน เป็นเครื่องมือในการจัดเก็บรายได้ให้ถูกต้องครบถ้วน มีประสิทธิภาพและเป็นธรรม รวมถึงสามารถอำนวยความสะดวกให้แก่ผู้ชำระภาษีได้อย่างสะดวกและรวดเร็ว

(ลงชื่อ) สิบเอก  ผู้จัดทำ/เสนอโครงการ
(ธีระศักดิ์ ผิวแก้ว)

เจ้าพนักงานจัดเก็บรายได้ปฏิบัติงาน

(ลงชื่อ)  ผู้เสนอโครงการ
(นางบุศรินทร์ จันทร์หอม)
ผู้อำนวยการกองคลัง

(ลงชื่อ)  ผู้เสนอโครงการ
(นายบุญส่ง โคตรประดา)

ปลัดองค์การบริหารส่วนตำบลหนองแวง

(ลงชื่อ)  ผู้อนุมัติโครงการ
(นายหาญ บุญราช)

นายกองค์การบริหารส่วนตำบลหนองแวง



บันทึกข้อความ

ส่วนราชการ กองคลัง องค์การบริหารส่วนตำบลหนองแขง

ที่ อต ๘๖๐๐๒/๖๔๕

วันที่ ๑๔ เดือน กันยายน พ.ศ. ๒๕๖๕

เรื่อง ขออนุมัติจัดทำ โครงการจัดทำแผนที่ภาษีและทะเบียนทรัพย์สิน องค์การบริหารส่วนตำบลหนองแขง ประจำปีงบประมาณ พ.ศ. ๒๕๖๖

เรียน นายกองการบริหารส่วนตำบลหนองแขง

เรื่องเดิม

หนังสือกรมส่งเสริมการปกครองท้องถิ่น ที่ มท ๐๘๐๘.๓/ว ๘๐๘ ลงวันที่ ๑๗ เมษายน ๒๕๕๑ เรื่อง ชักซ้อมแนวทางการปฏิบัติตามระเบียบกระทรวงมหาดไทยว่าด้วยแผนที่ภาษีและทะเบียนทรัพย์สินขององค์กรปกครองส่วนท้องถิ่น พ.ศ. ๒๕๕๐ และหนังสือกระทรวงมหาดไทย ที่ มท ๐๘๐๘.๓/ว ๔๕๒๒ ลงวันที่ ๑๑ สิงหาคม ๒๕๕๘ เรื่อง แนวทางการพัฒนาประสิทธิภาพการจัดเก็บรายได้ขององค์กรปกครองส่วนท้องถิ่น

ข้อระเบียบ

ตามพระราชบัญญัติภาษีที่ดินและสิ่งปลูกสร้าง พ.ศ. ๒๕๖๒ มาตรา ๒๖ “ เพื่อประโยชน์ในการจัดเก็บภาษี องค์กรปกครองส่วนท้องถิ่นอาจจัดให้มีการสำรวจที่ดินและสิ่งปลูกสร้างที่อยู่ภายในเขตองค์กรปกครองส่วนท้องถิ่น เพื่อให้ทราบข้อมูลเกี่ยวกับที่ดินและสิ่งปลูกสร้างนั้น ตามหลักเกณฑ์และวิธีการที่กำหนดไว้ในหมวดนี้ ” มาตรา ๒๗ “ ก่อนที่จะดำเนินการสำรวจที่ดินและสิ่งปลูกสร้าง ให้ผู้บริหารท้องถิ่นประกาศกำหนดระยะเวลาที่จะทำการสำรวจที่ดินและสิ่งปลูกสร้าง และแต่งตั้งพนักงานสำรวจเพื่อปฏิบัติภารกิจกล่าวโดยปิดประกาศล่วงหน้าไม่น้อยกว่าสิบห้าวัน ณ สำนักงานหรือที่ทำการขององค์กรปกครองส่วนท้องถิ่นหรือสถานที่อื่นตามที่เห็นสมควรภายในเขตองค์กรปกครองส่วนท้องถิ่นนั้น “

ข้อเท็จจริง

องค์การบริหารส่วนตำบลหนองแขงจะสามารถจัดเก็บภาษีต่างๆ ได้ครบถ้วนถูกต้องก็คือการจัดทำแผนที่ภาษีและทะเบียนทรัพย์สิน ซึ่งเมื่อดำเนินการเสร็จเรียบร้อยตามโครงการแล้วจะทำให้้องค์การบริหารส่วนตำบลหนองแขง มีข้อมูลรายละเอียดสำหรับกรจัดเก็บภาษี รวมทั้งค่าธรรมเนียม ใบอนุญาตต่างๆ ไว้อย่างสมบูรณ์ ทำให้้องค์การบริหารส่วนตำบลหนองแขง สามารถใช้เป็นเครื่องมือในการเร่งรัดติดตามการจัดเก็บรายได้ได้อย่างครบถ้วน ถูกต้องและเป็นธรรมแก่ผู้มีหน้าที่เสียภาษีอย่างแท้จริง ทำให้การจัดเก็บภาษีของ้องค์การบริหารส่วนตำบลหนองแขง มีระบบข้อมูลที่แน่นอนและสามารถตรวจสอบได้โดยสะดวก รวดเร็ว


ฉะนั้น เพื่อเป็นการสนองนโยบายของรัฐบาลและเป็นการส่งเสริมความเจริญก้าวหน้าของ้องค์การบริหารส่วนตำบลหนองแขง จึงได้จัดทำโครงการ “โครงการจัดทำแผนที่ภาษีและทะเบียนทรัพย์สิน ้องค์การบริหารส่วนตำบลหนองแขง ขึ้น

ข้อเสนอเพื่อพิจารณา

งานจัดเก็บรายได้ กองคลัง ดำเนินการตามโครงการจัดทำแผนที่ภาษีและทะเบียนทรัพย์สิน องค์การบริหารส่วนตำบลหนองแวง เพื่อเพิ่มประสิทธิภาพการจัดเก็บรายได้ ภาษีที่ดินและสิ่งปลูกสร้าง ภาษีป้าย ประจำปีงบประมาณ พ.ศ. ๒๕๖๖ และประสานงานกับหน่วยงานภายใน


จึงเรียนมาเพื่อโปรดพิจารณา

(ลงชื่อ) สิบเอก



(ธีระศักดิ์ ผิวแก้ว)

เจ้าพนักงานจัดเก็บรายได้ปฏิบัติงาน

ความเห็นผู้อำนวยการกองคลัง

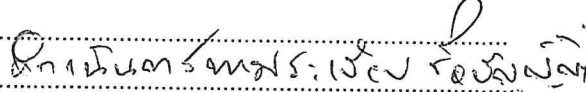

.....
.....

(ลงชื่อ)



(นางบุศรินทร์ จันทร์หอม)

ผู้อำนวยการกองคลัง

ความเห็นปลัดองค์การบริหารส่วนตำบลหนองแวง


.....
.....

(ลงชื่อ)



(นายบุญส่ง โคตรประดา)

ปลัดองค์การบริหารส่วนตำบลหนองแวง

ความเห็นรองนายกองค์การบริหารส่วนตำบลหนองแวง

.....
.....

(ลงชื่อ)


(นายสุจริต อาณารักษ์)

รองนายกองค์การบริหารส่วนตำบลหนองแวง

ความเห็นนายกองค์การบริหารส่วนตำบลหนองแวง

.....
.....

(ลงชื่อ)


(นายหาญ บุญราช)

นายกองค์การบริหารส่วนตำบลหนองแวง